



Urząd Miejski w Płońsku
 ul. Płocka 39
 09 – 100 Płońsk
 tel. (23) 663-13-06
 faks (23) 662-55-11
www.plonsk.pl
 Wydział Planowania Przestrzennego i Gospodarki Nieruchomościami

afg 14.04.2016


Płońsk, dnia 2016-04-14

GP.0632.7.2016.EG



BR
 14.04.16


Pan Henryk Zienkiewicz
Przewodniczący Rady Miejskiej
w Płońsku

za pośrednictwem
Pana Andrzeja Pietrasika
Burmistrza Miasta Płońska

Dot. pytania Radnego Tucholskiego: Ponawiam pytanie, proszę do tych działek, które dostałem w wykazie o dopisanie mi cen za 1m² na jakie je wyceniono i proszę o informację, kto jest właścicielem każdej z tych działek.

Zgodnie z postępowaniami administracyjnymi, dotyczącymi ustalenia wysokości odszkodowań, za grunty przejęte przez Miasto Płońsk, pod tzw. „obwodnicę zachodnią” prowadzonymi przez Starostę Płońskiego, poniżej przedstawiam dane dotyczące działek ewidencyjnych i ich wyceny:


Lp.	Nr ewid. działki	Wartość w zł/1m ²	Wartość ogółem w zł
1.	966/1	98,88	126.272,00
2.	210/24	62,83	274.316,00
3.	244/1	108,39	280.100,00
4.	318/1	69,81	321.754,00
5.	316/1	69,81	213.200,00
6.	321/2	50,70	214.715,00
7.	468/28 468/30	55,77	100.609,00
8.	470/3	161,79	8.737,00
9.	470/5	112,07	102.096,00
10.	211/25	69,81	356.659,00
11.	317	69,81	21.571,00
12.	243/2	86,49	19.806,00
13.	211/23	58,14	149.652,00

Z uwagi na przepisy o ochronie danych osobowych nie jest możliwe udzielenie informacji o właścicielach poszczególnych działek ewidencyjnych.

Otrzymują:

1. Adresat
2. Radny Krzysztof Tucholski
3. a.a

Sporz. E. Grzeszczak

Z up. BURMISTRZA

 mgr inż. Ewa Grzeszczak
 Dyrektor Wydziału Planowania Przestrzennego
 i Gospodarki Nieruchomościami