

Urząd Miejski w Płońsku

– Biuro Rady

ul. Płocka 39

09 – 100 Płońsk

tel. 023-662-13-15

tel. 023-663-13-43

fax 023-662-55-11

e-mail: biurorady@plonsk.pl

Ad. Bute

*Julian -
120413*

BR.0003.8.2013

Płońsk, 11 kwietnia 2013 r.

URZĄD MIEJSKI W PŁOŃSKU
Kancelaria Urzędu - Biuro Obsługi Interesanta

2013 -04- 11

L.dz.
Podpis *Durk*

**Pani Jolanta Anna Mikołajewska
Przewodniczący Rady Miejskiej
w Płońsku**

W załączeniu przekazuję kopię odpowiedzi Dyrektora Wydziału Współpracy i Rozwoju pani Lilianny Kraśniewskiej na nw. pytania radnego W. Kucińskiego, zadane podczas XXXIX sesji RM w Płońsku 21 marca 2013 roku:

- „W nawiązaniu do pytania zadanego podczas XXXVIII sesji RM dotyczącego usytuowania rond, prosi o przekazanie dokumentów w tej sprawie, a nie ich opis.”
- „Poprosił o wyjaśnienie zapisu, zawartego w otrzymanej odpowiedzi (pismo DROG- POL II 2013/57 z 13.03.2013 r.) „nie było dostępności terenu”. Zapytał, jak to możliwe, że powstał duży parking, duże skrzyżowanie (ul. 19 Stycznia z obwodnicą wschodnią), a nie można było wykonać małego ronda.”

Otrzymują:

-adresat

-aa

Do wiadomości:

- radny Rady Miejskiej w Płońsku W. Kuciński

Z up. BURMISTRZA
A. Czerniewska
Anna Czerniewska
Sekretarz Miasta

Urząd Miejski w Płońsku
ul. Płocka 39
09 – 100 Płońsk
tel. (23) 663 13 14, 663 13 18, (23) 662-26-91 wew. 314, 318
faks (23) 662-55-11
www.plonsk.pl
Wydział Współpracy i Rozwoju
Referat Inwestycji i Infrastruktury Technicznej

BR, Sella Hala Fu Anur
Cmwa

11.04.2013

WR.BT.0003.1.2013

Płońsk, dnia 10.04.2013 r.



Pan Andrzej Pietrasik
Burmistrz Miasta Płońsk
w/m

Wydział Współpracy i Rozwoju – Referat Inwestycji i Infrastruktury Technicznej przekazuje w załączeniu propozycję odpowiedzi na pytania Pana Radnego W. Kucińskiego, zadane podczas XXXIX sesji Rady Miejskiej w Płońsku w dniu 21 marca 2013 roku:

„1. W nawiązaniu do pytania zadanego podczas XXXVIII sesji RM dotyczącego usytuowania rond, prosi o przekazanie dokumentów w tej sprawie, a nie ich opis.”

W odpowiedzi przekazujemy kopie uzgodnień Projektu, uzyskane do Decyzji o zezwoleniu na realizację inwestycji drogowej - Nr AB 7332/2/09 z dnia 15.09.2009 wydanej przez Starostwo Powiatowe w Płońsku, zawarte w dokumentacji projektowej:

- Powiatowy Zarząd Dróg w Płońsku Nr PZD.T-02/773.7/18/08 z dnia 02.04.2008
- Urząd Marszałkowski Województwa Mazowieckiego w Warszawie nr NI.D.I./5417-175/08 z dnia 11 kwietnia 2008 r.
- Urząd Marszałkowski Województwa Mazowieckiego w Warszawie nr NI.D.I./5417-794/08 z dnia 30 listopada 2008 r. OPINIA TECHNICZNA
- Wojewódzkiego Konserwatora Zabytków w Warszawie Nr DC-4171-100/08 z dnia 15 grudnia 2008 r.
- Marszałka Województwa Mazowieckiego w Warszawie Nr NI.D.I./MK/5417-116/09 z dnia 03 marca 2009 r. OPINIA TECHNICZNA
- GDDKiA Nr GDDKiA – O/Wa-Z.3.j.4251/612/2009 z dnia 27/03/2009
- Powiatowy Zarząd Dróg nr PZD.T-02/773.7/26/09 z dnia 28.04.2009 r.

„2. Poprosił o wyjaśnienie zapisu, zawartego w otrzymanej odpowiedzi (pismo DROG-POL II 2013/57 z 13.03.2013 r.) „nie było dostępności terenu”. Zapytał, jak to możliwe, że powstał duży parking, duże skrzyżowanie (ul. 19 Stycznia z obwodnicą wschodnią), a nie można było wykonać ronda.”

Odpowiadając na pytanie uprzejmie informuję, iż z informacji uzyskanej od projektanta, zapis „nie było dostępności terenu” oznacza, że ze względu na geometrię nie można było pobrać ronda. Wymagany promień geometryczny dróg wprowadzających na rondo nie mieścił się w wyznaczonych normatywach przyjętych dla tego typu klasy drogi.

Otrzymują:

1. Adresat
2. A.a

DYREKTOR
Wydziału Współpracy i Rozwoju
Lilianna Kraśniewska


POWIATOWY ZARZĄD DRÓG
09-100 Płońsk, ul. Płocka 101
tel./fax. /023/ 662 20 44

Nr PZD.T-02/773.7/26/09

Płońsk, dnia 28.04.2009r.

P.H.U. „DROG-POL II” s. c.
Poświętne, ul. Podmiejska 7
09-100 P l o ń s k

Odpowiadając na pismo P.H.U. „DROG-POL II” Nr I/5/2009/28 z dnia 07.04.2009r. Powiatowy Zarząd Dróg w Płońsku informuje, że uzgadnia projekt zagospodarowania planowanego włączenia projektowanej Dużej Obwodnicy w Płońsku do ulicy Sienkiewicza i ulicy Grunwaldzkiej.



Zat. MS

UL. SIENKIEWICZA

Powiatowy Zarząd Dróg
09-100 PŁOŃSK
ul. Piłska 101
tel./fax (0-23) 662-20-44

Załącznik do uzgodnień
Nr PZD T-02/1937/26/09
z dnia 28.04.2009r.

DYPLOMAT
Poniedziałek



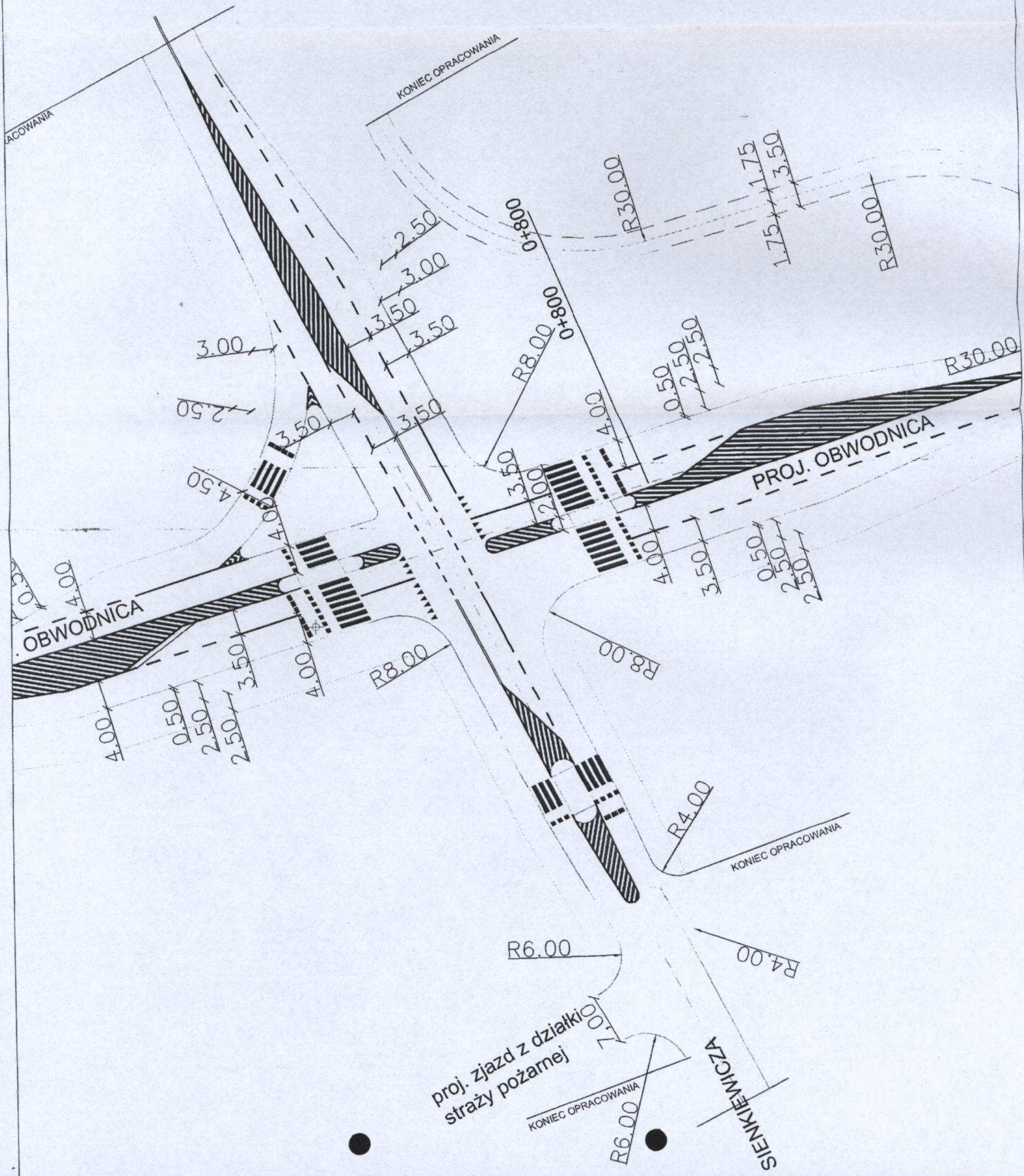
DR01
09-1C
ul. Pc
tel./ft
NIP 5

NAZWA I ADRES
PROJEKT OBIWODNICY W PŁOŃSKU C/2
DO UL. KLONOWEJ Z PRZEBUDOWĄ UL

INWESTOR
GMINA MIASTO PŁOŃSK
09-100 PŁOŃSK

PROJEKT ZAGOSPODAROWANIA TEREN
RYSUNEK ZAMIENNY

PROJEKTOWAŁ	mgr inż. Czesław Kopyński
WYKONAŁ	mgr inż. Czesław Kopyński
WYKONAWCA	DRÓG-POL II S.A.
WYKONAWCA	ul. Piłska 101, 09-100 Płock
WYKONAWCA	tel./fax (0-23) 662-20-44
WYKONAWCA	NIP 525-252-252
WYKONAWCA	REGON 141847200
WYKONAWCA	WZD 67766
WYKONAWCA	754206-2092
WYKONAWCA	WZD 67766
WYKONAWCA	754206-2092
WYKONAWCA	WZD 67766
WYKONAWCA	754206-2092



proj. zjazd z działki
straży pożarnej

SIENKIEWICZA

MARSZAŁEK
WOJEWÓDZTWA MAZOWIECKIEGO
w WARSZAWIE
ul. Jagiellońska 26
03-719 Warszawa

Warszawa, 03 marca 2009 r.

P.H.U. „DROG-POL” s.c.
Poświętne
ul. Podmiejska 7
09-100 Płońsk

NI.D.I./MK/ 5417 – 116 / 09

OPINIA TECHNICZNA

Obiekt: skrzyżowanie drogi wojewódzkiej nr 632 (ul. Targowej) z ul. Żeromskiego i z „wewnętrzna” obwodnicą Płońska
Faza: projekt budowlany

W odpowiedzi na Państwa wniosek oraz po zapoznaniu się z dostarczoną dokumentacją opiniuje pozytywnie w zakresie rozwiązań geometrycznych projekt budowlany skrzyżowania ul. Targowej z ul. Żeromskiego i z „wewnętrzna” obwodnicą Płońska.

Projekty organizacji ruchu (stałej i na czas budowy) podlegają zatwierdzeniu w Departamencie Nieruchomości i Infrastruktury Urzędu Marszałkowskiego Województwa Mazowieckiego (adres: 03-718 Warszawa, ul. Kłopotowskiego 5).

Szczegóły techniczne i konstrukcyjne należy uzgodnić w Mazowieckim Zarządzie Dróg Wojewódzkich w Warszawie.

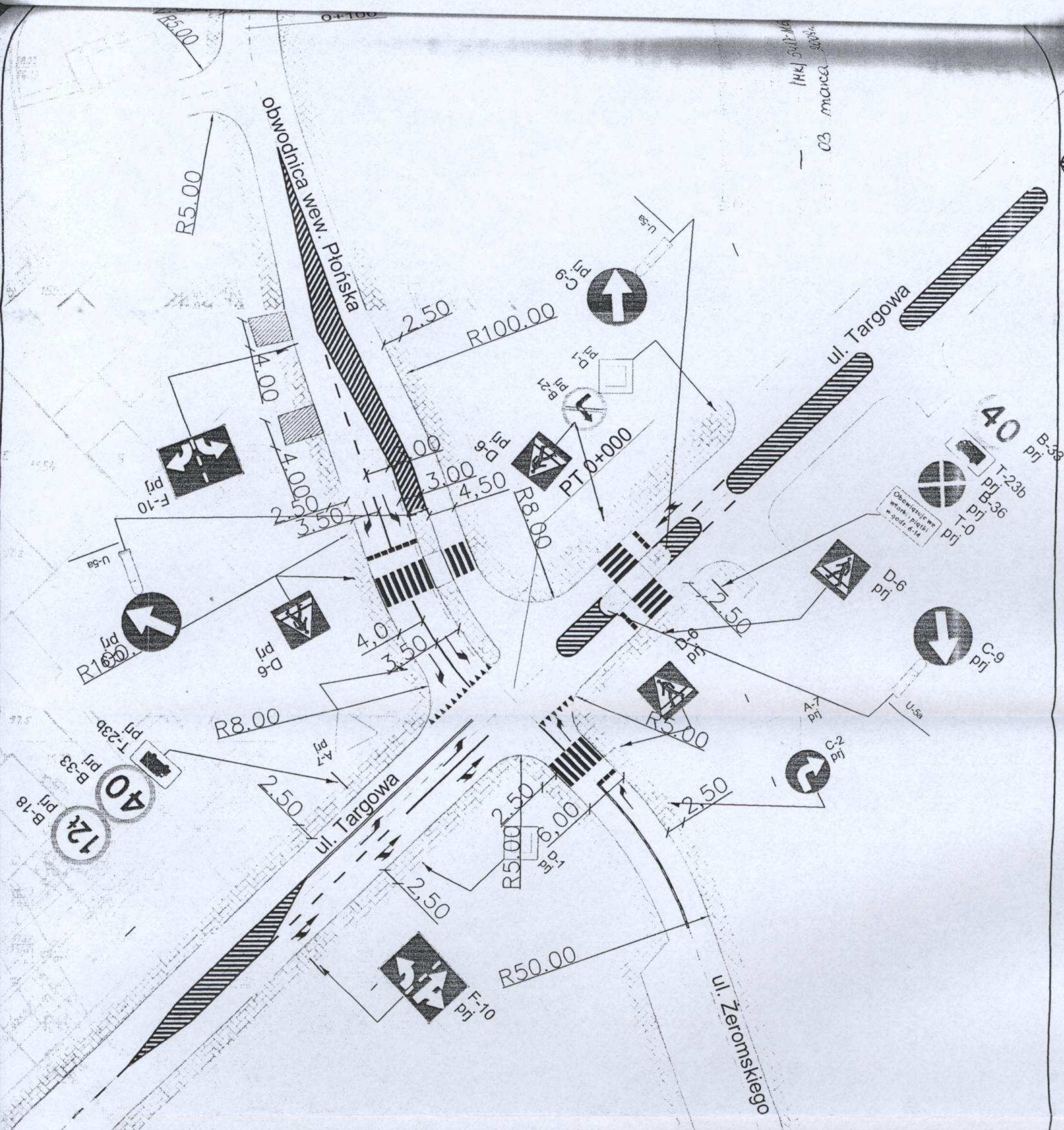
Opinia ważna wraz z rysunkiem

otrzymują do wiadomości:

1. Urząd Miejski w Płońsku
2. Mazowiecki Zarząd Dróg Wojewódzkich w Warszawie

sprawę prowadzi:
M. Kwiatkowska, tel. 022/59-79-834

ESOD: 26363 – 3235 / 09



DROG - POL II s.c.
 09-100 Płońsk
 ul. Podmiejska 7
 tel./fax: (0-23) 662-50-74
 NIP 567-177-94-44

<small>NAZWA INWESTYCJI</small> PROJEKT OBWODNICZY W PŁONSKU OD UL. TARGOWEJ DO UL. KLONOWEJ Z PRZEBUDOWĄ UL. KLONOWEJ		
<small>INWESTOR</small> GMINA MIASTO PŁOŃSK 09-100 PŁOŃSK		<small>BRANŻA</small> DROGOWA
<small>TYTUŁ BYSIENKI</small> SKRZYŻOWANIE DROGI WOJEWÓDZKIEJ NR 632 (ul. TARGOWA) Z UL. ŻEROMSKIEGO I tzw. "WEWNĘTRZNA" OBWODNICĄ PŁOŃSKĄ		<small>SKALA</small> 1:500 <small>DATA</small>
<small>PROJEKTOWAŁ</small> Zygmunt Wierzbicki	<small>DR. TECH. WYST.</small> WZDP 677/86	<small>PODPIS</small>
<small>OPRACOWAŁ</small> inż. Paweł Szymański	<small>DR. TECH. WYST.</small> 7342/Cie-20/92	<small>PODPIS</small>
<small>WSPÓŁPRAC.</small> mgr inż. Cezary Kepczyński	<small>DR. TECH. WYST.</small> 	<small>PODPIS</small>

**URZĄD MARSZAŁKOWSKI WOJEWÓDZTWA MAZOWIECKIEGO
w WARSZAWIE**

Departament Nieruchomości i Infrastruktury

ul. Kłopotowskiego 5, 03-718 Warszawa, tel. 0-22 59-79-801, fax:0-22 59-79-802

Warszawa, 11 kwietnia 2008 r.

P.H.U. „DROG – POL II” s.c.
Poświętne
ul. Podmiejska 7
09-100 Płońsk

NI.D.I./ 5417 – 175 / 08

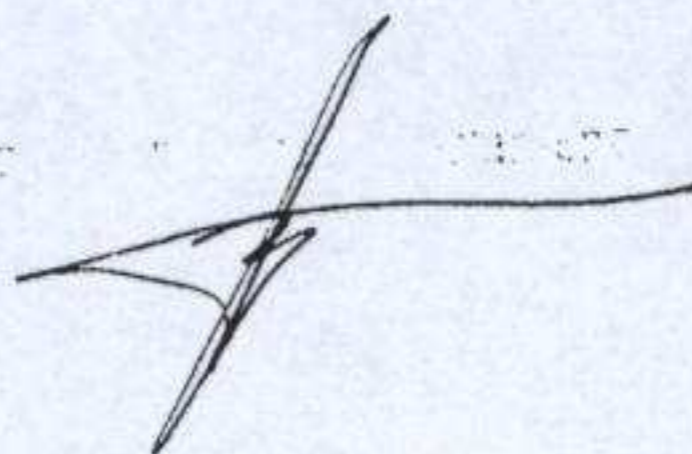
Dotyczy: skrzyżowania drogi wojewódzkiej nr 632 (ul. Targowa) z drogą gminną w Płońsku

W odpowiedzi na pismo doręczone w dniu 07.03.b.r. Departament Nieruchomości i Infrastruktury Urzędu Marszałkowskiego Województwa Mazowieckiego niniejszym podaje dane wyjściowe do warunków technicznych skrzyżowania drogi wojewódzkiej nr 632 (dawny nr 619) z drogą gminną w Płońsku:

- 1) jezdnia drogi gminnej o szerokości 6,0 m,
- 2) dwustronne chodniki (o szerokości 2,0 m) na wlocie drogi gminnej do ul. Targowej,
- 3) promienie łuków o wartości co najmniej 8,0 m na włączeniu jezdni drogi gminnej do wojewódzkiej.

załącznik

plan sytuacyjny



Do wiadomości:

1. Urząd Gminy Płońsk
2. Mazowiecki Zarząd Dróg Wojewódzkich

sprawy prowadzi: M. Kwiatkowska, tel. 022/59-79-834
e-mail: m.kwiatkowska@mazovia.pl

ESOD: 31152-4206/08

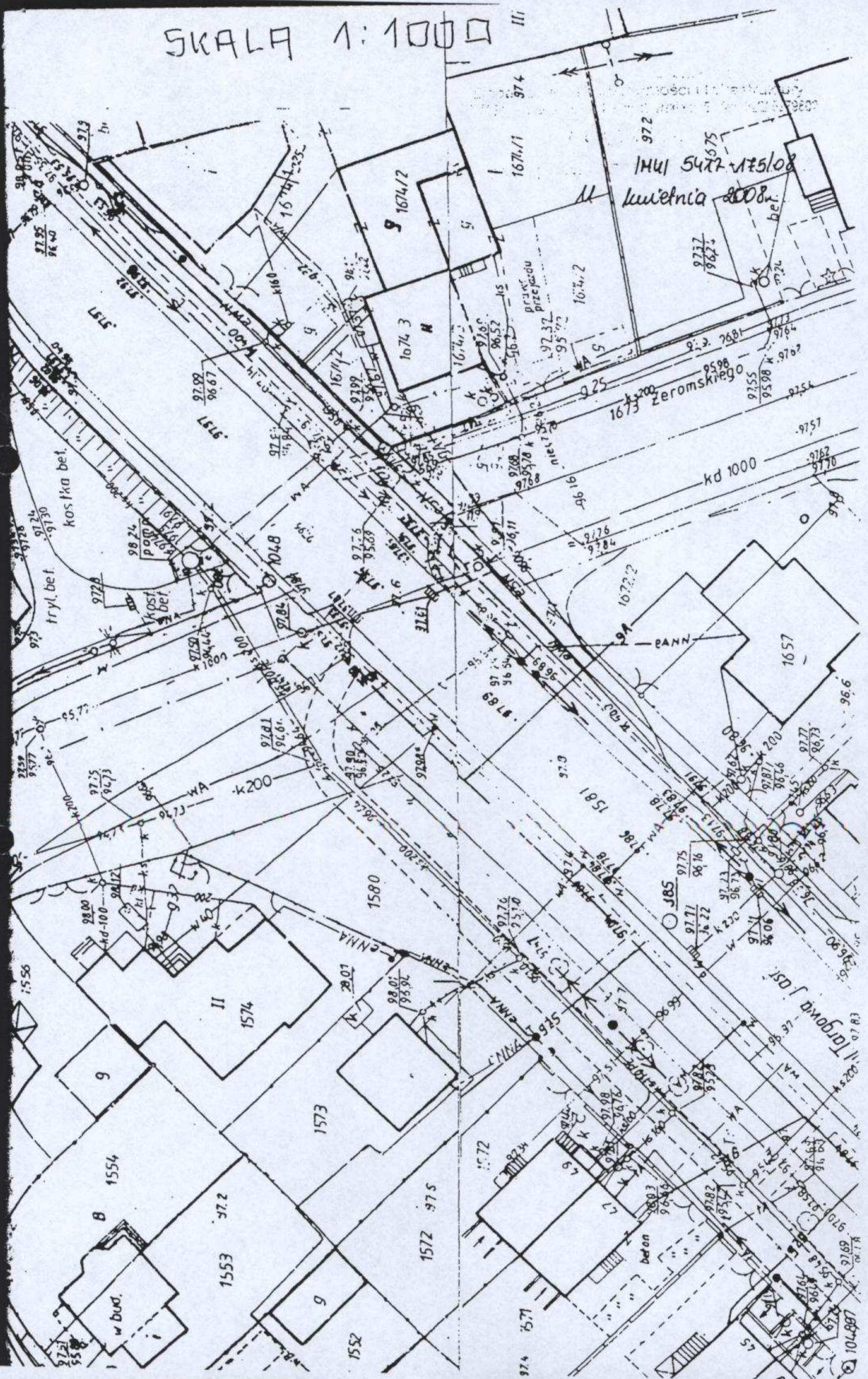


Laureat Polskiej Nagrody Jakości.

Certyfikat: ISO 9001:2000, ISO 14001:2005 oraz OHSAS 18001:1999.

Urząd wdrożył i stosuje wymagania systemu przeciwdziałania zagrożeniom korupcyjnym.

SKALA 1:1000 III



MU 5477-175/08
kuchnia 2008m²

kd 1000

PANN

J. D. J. Torward

w bud.

beton

Województwo Świętokrzyskie
Warszawa
Delegatura w Ciechanowie
ul. Podmiejska 7
023-001-100
DC - 4171 - 100/08

Ciechanów, dnia 15 grudnia 2008 r.

P.H.U. „DROG – POL”
Poświętne, ul. Podmiejska 7
09-100 Płońsk

Dotyczy: Dokumentacji budowlanej i przebiegu trasy projektowanej drogi gminnej od ul. Targowej do ul. Klonowej w Płońsku, gm. loco, na odcinku sąsiadującym z terenem znajdującym się pod ochroną wojewódzkiego konserwatora zabytków (grodzisko wczesnośredniowieczne).

W odpowiedzi na Wasze pismo z dnia 08.12.2008 r. Wojewódzki Urząd Ochrony Zabytków w Warszawie Delegatura w Ciechanowie uprzejmie informuje, że do przebiegu przedmiotowej drogi nie zgłasza uwag, natomiast odnośnie zagospodarowania rowu odwadniającego - wskazane było by, ze względu na bliskość grodziska, osłonięcie projektowanej betonowej ściany oporowej kamieniami lub faszyną oraz zastosowanie do wyłożenia dna i skarp rowu nie płyt EKO, ale materacy gambionowych, z zastosowaniem ewent. umocnień faszyną i palisadą z kołków. Ponadto, w przypadku wykonywania odwiertów geologicznych na całej długości projektowanej drogi, wskazana jest obecność nadzoru archeologicznego w celu opisu wydobytych nawarstwień (możliwość natrafienia na konstrukcje drewniane lub zatopione w terenie podmokłym przedmioty).

K. Kobiela
Pracownik Delegatury w Ciechanowie

ZD/ZD

W ZGODNOŚCI
Z ORYGINAŁEM

P.H.U. „DROG-POLI” s.c.
Poświętne, ul. Podmiejska 7, 09-100 Płońsk
tel. (22) 62 50 74;
NIP: 525-200-110; REGON 130034912

inż. Marlena Domanska
MD
Konstrukcje budowlane i inżynierskie

Warszawa, 7 listopada 2008 r.

P.H.U. „DROG-POL” s.c.
ul. Podmiejska 7
09-100 Płońsk

NI.D.I./MK/ 5417 – 794 / 08

OPINIA TECHNICZNA

Obiekt: skrzyżowanie drogi wojewódzkiej nr 632 (ul. Targowa) z planowaną wewnętrzną obwodnicą Płońska i z ul. Żeromskiego w Płońsku

Faza: koncepcja

Departament Nieruchomości i Infrastruktury Urzędu Marszałkowskiego Województwa Mazowieckiego zawiadamia, że po zapoznaniu się z przedstawioną dokumentacją (zawierającą rozwiązanie drogowe) uzupełnioną w dniu 20.11.2008 r. o schemat stałej organizacji ruchu opiniuje pozytywnie koncepcję skrzyżowania z wewnętrzną obwodnicą Płońska i z ul. Żeromskiego w Płońsku

Projekt budowlany skrzyżowania (zawierający szczegółowe rozwiązanie geometryczne jezdni, chodników i zatok parkingowych na ul. Żeromskiego - na odcinku o długości co najmniej 20 m, licząc od zewnętrznej krawędzi jezdni ul. Targowej) podlega uzgodnieniu, a projekty organizacji ruchu (stałej i na czas budowy) podlegają zatwierdzeniu w tutejszym departamencie.

Szczegóły techniczne i konstrukcyjne należy uzgodnić w Mazowieckim Zarządzie Dróg Wojewódzkich w Warszawie.

Opinia ważna wraz z rysunkiem

do wiadomości:

1. Urząd Miasta i Gminy Płońsk
2. Mazowiecki Zarząd Dróg Wojewódzkich

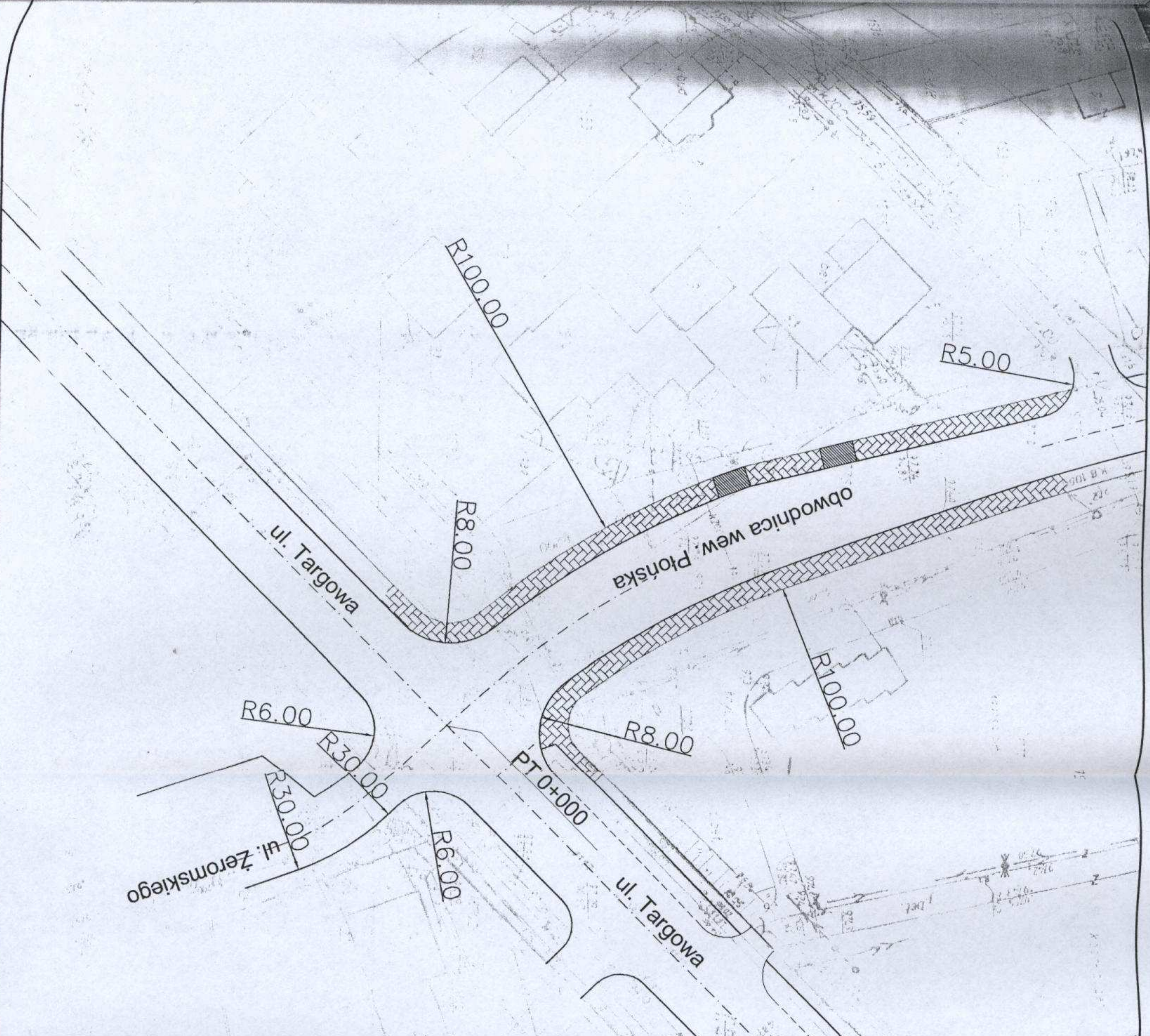
Sprawę prowadzi:
Mirosława Kwiatkowska – nr. tel. (0-22) 5979834
e-mail: m.kwiatkowska@mazovia.pl

ESOD:150642-19747 / 08

ZA ZGODNOŚĆ
Z ORYGINAŁEM
PHU "DROG-POL" s.c.
Poświętne, ul. Podmiejska 7, 09-100 Płońsk
tel. (0 23) 662 50 74;
NIP: 567 17 79 644; REGON: 130033912

inż. Marlena Domańska

Konstrukcje budowlane i inżynierskie



NAZWA INWESTYCJI:
**PROJEKT OBMODNICY W PŁOŃSKU OD UL. TARGOWEJ
 DO UL. KLONOWEJ Z PRZEBUDOWĄ UL. KLONOWEJ**

INWESTOR:
**GINNA MIASTO PŁOŃSK
 09-100 PŁOŃSK**

TYTUŁ RYSUNKU:
**PROJEKT ZAGOSPODAROWANIA TERENU
 WŁĄCZENIE DO ULICY TARGOWEJ**

PROJEKTOWAŁ: mgr inż. Paweł Szymański	NR DOKUMENTU: 7342/06-2092	PODPISEK:	DATA: 20.10.2008
WERYFIKACJA: mgr inż. Cezary Kępczyński	NR DOKUMENTU:	PODPISEK:	DATA:

DROG - POL II S.C.
 09-100 Płońsk
 ul. Podmiejska 7
 tel./fax: (0-23) 662-50-74
 NIP 567-177-94-44

Urząd Miejski w Płońsku, ul. Podmiejska 7
 Departament Inżynierii i Infrastruktury
 09-100 Warszawa, ul. As. Koszówskiego 5 fax: 0221 5919802
 ZALĄCZNIK nr
 do opinii / planu zrealizacji: **HW 51.17-19.1.08**
 7 dni

inż. **Agnieszka Domańska**
 Konstrukcje budowlane i inżynierskie
 DROG-POL II S.C.
 ul. Podmiejska 7, 09-100 Pł
 tel: (0-23) 662 50 74
 NIP: 567 177 94 44, REGON: 130 345



Jan Kulesza
Zastępca Dyrektora Oddziału
ds. Zarządzania Drogami i Mostami

Warszawa, 27/03/2009

P. H. U. „DROG-POL II” s. c.
09-100 Płońsk, Poświętne
Ul. Podmiejska 7

GDDKiA-O/Wa-Z.3.j.4251/ 61Z/2009

Dotyczy: proj. zagospodarowania planowanego skrzyżowania w strefie dk. nr 7 w Płońsku.

Odpowiadając na pismo Generalna Dyrekcja Dróg Krajowych i Autostrad Oddział w Warszawie informuje, że uzgadnia projekt zagospodarowania planowanego skrzyżowania Dużej Obwodnicy Płońska ul. Sienkiewicza (droga powiatowa) oraz nowego włączenia drogi serwisowej obwodnicy Płońska w ciągu drogi krajowej nr 7 Gdańsk-Chyżne.

Jednocześnie informujemy, że realizacja w/w zamierzenia budowlanego będzie możliwa dopiero po oddaniu do użytkowania obwodnicy Płońska.

Do wiadomości:
1. Rejon Płońsk.

Sprawę prowadzi: Jacek Szczepański
tel. 022 813-56-15

POWIATOWY ZARZĄD DRÓG
09-100 Płońsk, ul. Płocka 101
tel./fax. 662 20 44

№ PZD.T-02/773.7/18/08

Płońsk, dnia 02.04.2008r.

P.H.U. „DROG-POL II” s.c.
Poświętne, ul. Podmiejska 7
09-100 Płońsk

Odpowiadając na pismo P.H.U. „DROG-POL II” I/5/2008/134 z dnia 17.03.2008r. Powiatowy Zarząd Dróg w Płońsku informuje, że warunki techniczne włączenia obwodnicy wewnątrzmięskiej w Płońsku na odcinku od ul. Targowej do ul. Grunwaldzkiej poprzez skrzyżowanie z ul. Sienkiewicza i ul. Klonową należy opracować zgodnie z Rozporządzeniem Ministra Transportu i Gospodarki Morskiej z dnia 2 marca 1999r. w sprawie warunków technicznych, jakim powinny odpowiadać drogi publiczne i ich usytuowanie /Dz. U z 1999r. Nr 43, poz. 430/ i przedłożyć do uzgodnienia.

DYREKTOR
Powiatowego Zarządu Dróg
mgr. Elżbieta Pichocka
WZ KIEROWNIK Odbioru
Jerzy Głuchowski